


Prioritätenliste

Gemeinde Kasseedorf

aktualisierter Stand Mai 2012

Lfd. Nr.	Straße:	Ort	Belag	Zustand 1 - 6	Verkehrs- bedeutung	Bekannte Schäden	Notwendige Baumaßnahmen
Nr.1	Ortsdurchfahrt Am Clasberg	Bergfeld	Asphalt Länge 527m Breite 4m	2	LKW, ÖPNV, Schulbus, Landwirtschaft	Höhe Kurve/Bergkuppe Rissbildung	Unterhaltungsvorschlag: -ausfräsen und asphaltieren, -Graben räumen
Nr.2	Ortsverbindungsstraße Bergfeld – Freudenholm	Bergfeld / Freudenholm	Asphalt Länge 1700m Breite 4m	1	LKW, ÖPNV, Schulbus, Landwirtschaft		<i>Ausbaumaßnahme 2012</i>

Lfd. Nr.	Straße:	Ort	Belag	Zustand 1 - 6	Verkehrsbedeutung	Bekannte Schäden	Notwendige Baumaßnahmen
Nr.3	Ortsverbindungsstraße Bergfeld – Stendorf GVS 57	Bergfeld / Stendorf	Asphalt Länge 3159m Breite 3,5m	6	Landwirtschaft, Anliegerverkehr	Auf der gesamten Länge starke Schäden auch im Untergrund, Im Bereich Bergfeld Höhe Hof Ruprecht löst sich die Straße auf. Schlaglochreparatur ist nicht mehr möglich	<i>RANG 3 Sanierung, Beratungen über die weitere Verwendung dieser Straße erfolgen Entscheidung. Zunächst Geschwindigkeitsbegrenzung auf 30 Km/h</i>
							
Nr.4	Ortsdurchfahrt Freudenholm GVS 54	Freudenholm	Asphalt Länge 311m Breite 4m	1	ÖPNV, LKW, Landwirtschaft, Anlieger, Schulbus	Rissbildung in der Teerdecke Ortseingang bis Dittmann,	<i>Ausbaumaßnahme 2012</i>


Lfd. Nr.	Straße:	Ort	Belag	Zustand 1 - 6	Verkehrsbedeutung	Bekannte Schäden	Notwendige Baumaßnahmen
----------	---------	-----	-------	---------------	-------------------	------------------	-------------------------

Nr.5	Ortsverbindungsstraße Freudenholm – Sagau Böckensberg / Schmützberg GVS 55	Freudenholm /Sagau	Asphalt Länge 2306m Breite 4m	4	ÖPNV, LKW, Landwirtschaft, Anlieger, Schulbus	In einigen Bereichen Rissbildung	Unterhaltungsvorschlag Rissverguß + bei der neu aufgetragenen Asphaltdecke Garantie Einforderung
------	---	-----------------------	--	---	--	-------------------------------------	--



Nr.6	Nüchel Redder	Sagau / Nüchel	Sand/Kies	2-3	Anliegerverkehr		
------	---------------	----------------	-----------	-----	-----------------	--	--


Nr.7	Dorfstraße	Sagau	Asphalt Länge 1442m Breite 4m	4		In einigen Bereichen Rissbildung / Kantenabbrüche	Neuaufbau Asphaltkante ca.80 cm breit, 8cm tief fräsen in gr. Teilbereichen Unterhaltungsvorschlag: -2- Entwässerungsgullys stehen zu hoch , -1- Straßenschacht ist abgesackt
------	------------	-------	--	---	--	---	--





Lfd. Nr.	Straße:	Ort	Belag	Zustand 1 - 6	Verkehrsbedeutung	Bekannte Schäden	Notwendige Baumaßnahmen
----------	---------	-----	-------	---------------	-------------------	------------------	-------------------------

Nr.8	Rolanden	Sagau	Sand	4	Anliegerverkehr		evtl. Wegekies auffüllen
Nr.9	An der Aue	Sagau	Asphaltgranulat	2	Anliegerverkehr	Brücke weist Absackungen auf Abwasserproblematik Höhe Hof Scharf + Dieckmann	<i>Verlängerung des Rohrdurchlasses Beschluss BA 09.07.09, setzen von Abwasserschächten 2012</i>
Nr.10	Am Seeufer	Sagau	Sand	4	Anliegerverkehr		evtl. Kies auffüllen
Nr.11	Höckerweg	Sagau	Sand	2	Anliegerverkehr		
Nr.12	Hinter den Höfen	Sagau	Kies	2	Anliegerverkehr		
Nr.13	Zum Moorberg	Sagau	Asphalt Länge 600m Breite 3m	5	Anliegerverkehr	Starke Rissbildung auf 2/3 der Länge, 1/3 OK	<i>RANG 4 Sanierung</i>



Lfd. Nr.	Straße:	Ort	Belag	Zustand 1 - 6	Verkehrsbedeutung	Bekannte Schäden	Notwendige Baumaßnahmen
Nr.14	Krückberg	Sagau	Asphalt Länge 382m Breite 3,5m	3	ÖPNV, LKW, Landwirtschaft, Schulbus	A)Kantenabbrüche	Neuaufbau Asphaltkante ca.80 cm breit, 8cm tief fräsen in großen Teilbereichen
							
Nr.15	Zum Munidepot Mühlenlamp/Ochenshals	Sagau	Asphalt Länge 1040m Breite 4m	2	Anliegerverkehr	Rissbildung, teilweise Netzrisse / 90% in Ordnung	Teilfläche und Risse sanieren evtl. Einziehung der Straße ??
Nr.16	Gemeindeverbindungsstraße Sagau – L57 Schießplatz GVS 55 - GIK	Sagau	Asphalt Länge 455m Breite 5m	3-4	ÖPNV, LKW, Landwirtschaft, Schulbus	Diverse Längsrisse in der Fahrbahnmitte auf der gesamten Strecke	Unterhaltungsvorschlag: In Teilbereichen auffräsen und asphaltieren, andere Bereiche Rissverguss
Nr.17	Mühlenkamp	Sagau					

Lfd. Nr.	Straße:	Ort	Belag	Zustand 1 - 6	Verkehrsbedeutung	Bekannte Schäden	Notwendige Baumaßnahmen
Nr.18	Ortsverbindungsstraße Sagau – Stendorf Stendorfer Weg GVS 56	Sagau / Stendorf	Asphalt	2	ÖPNV, Schulbus, Landwirtschaft	Vereinzelnde Netzkrisse und Kantenabbrüche , 80 % in Ordnung	<i>Unterhaltungsvorschlag In Teilbereichen ausfräsen und asphaltieren</i>
							
Nr.19	Ochsenhals	Sagau	Asphalt		Anliegerverkehr		
Nr.20	Ortsdurchfahrt Stendorf	Stendorf	Asphalt	1-2			Straßenausbau in 2011 <i>Unterhaltungsvorschlag Ortsausgang Sagau Rissbildung /Absackung – ausfräsen und asphaltieren</i>

Lfd. Nr.	Straße:	Ort	Belag	Zustand 1 - 6	Verkehrsbedeutung	Bekannte Schäden	Notwendige Baumaßnahmen
Nr.21	Marius Böger Weg GVS 57	Stendorf	Asphalt Länge: 2012m Breite 4,5m	3	LKW, Landwirtschaft Anliegerverkehr		
Nr.22	Waldwege	Stendorf	Sand/Kies				
Nr.23	Ortsverbindungsstraße Stendorf – Kasseedorf	Stendorf / Kasseedorf	Asphalt	3-4		Vor ca. 8 Jahren neue Teerdecke – In Teilbereichen Absackung/ Rissbildung	Unterhaltungsvorschlag - ausfräsen und asphaltieren
							
Nr.24	Sagauer Straße	Kasseedorf	Asphalt	1	ÖPNV, LKW, Landwirtschaft	In 2008 Ausbau	

Lfd. Nr.	Straße:	Ort	Belag	Zustand 1 - 6	Verkehrs- bedeutung	Bekannte Schäden	Notwendige Baumaßnahmen
----------	---------	-----	-------	------------------	------------------------	---------------------	----------------------------

Nr.25	Auf dem Heisen	Kasseedorf	Asphalt Länge: 617 m Breite : 4m	4	Anliegerverkehr	Risse, Schlaglöcher in Gehweg u., Fahrbahnen, schadhafte Straßenbeleuchtung	Oberflächenbehandlung Bürgersteig und Straßen- Beleuchtung erneuern Kostenschätzung liegt vor 17.03.09
--------------	----------------	------------	---	---	-----------------	--	--



Nr.26	Oldenburger / Eutiner Straße	Kasseedorf	Asphalt	2			Einseitige Erneuerung des Gehweges 2011
Nr.27	Am Dorfplatz	Kasseedorf	Asphalt	1			
Nr.28	Eutiner Straße- Naturschutzgebiet	Kasseedorf	Asphalt		Anliegerverkehr		
Nr.29	Auffahrt zur Kieskuhle – Naturhaus	Kasseedorf	Sand/Kies				
Nr.30	Auffahrt Knaack – Naturschutzgebiet	Kasseedorf	Sand/Kies				

Lfd. Nr.	Straße:	Ort	Belag	Zustand 1 - 6	Verkehrsbedeutung	Bekannte Schäden	Notwendige Baumaßnahmen
----------	---------	-----	-------	---------------	-------------------	------------------	-------------------------

Nr.31	Zum Voßberg	Kasseedorf	Asphalt Länge 2013 Breite 3m	5	Anliegerverkehr	Rissbildung, Schlaglöcher, Kantenabbrüche	<i>RANG 2 Sanierung</i>
-------	-------------	------------	------------------------------------	---	-----------------	--	-------------------------



Nr.32	Ruhwinkel	Kasseedorf	Sand Länge 35m Breite 3m	3	Anliegerverkehr		
-------	-----------	------------	--------------------------------	---	-----------------	--	--

Nr.33	Ehlerthufe	Kasseedorf	Sand		Privatstraße		
-------	------------	------------	------	--	--------------	--	--

Nr.34	Muh'ssche Koppel	Kasseedorf	Asphalt	1	Anliegerverkehr		
-------	------------------	------------	---------	---	-----------------	--	--



Nr.35	Gartenweg	Kasseedorf	Kies Länge 154m Breite 4m	4	Anliegerverkehr	Ständige Bildung von Schlaglöchern	2. Lösungsvorschläge durch Ing. Büro im BA 09.07.09 vorgestellt
-------	-----------	------------	---------------------------------	---	-----------------	---------------------------------------	---



Lfd. Nr.	Straße:	Ort	Belag	Zustand 1 - 6	Verkehrsbedeutung	Bekannte Schäden	Notwendige Baumaßnahmen
----------	---------	-----	-------	---------------	-------------------	------------------	-------------------------

Nr.36	Ostpreußenweg	Kasseedorf	Asphalt	3	Anliegerverkehr		Stichstraße zum Hohlbeck müsste erneuert werden
Nr.37	Hohlbeck	Kasseedorf	Sand Länge 263m Breite 3,5m	3	Anliegerverkehr		Erschließung für in 2. Reihe gebaute Einfamilienhäuser. Zufahrt vom Vossberg müsste erneuert werden
Nr.38	Wührenweg	Kasseedorf	Asphalt	2	Anliegerverkehr	Rissbildung, ab Haus Nr. 21 starke Beschädigungen	In großen Teilbereichen absplitten
Nr.39	Op´n Kamp	Kasseedorf	Asphalt	1	Anliegerverkehr		
Nr.40	Glinger Weg	Kasseedorf	Asphalt	3	Anliegerverkehr	A)Kantenabbrüche, Netzrisse, kleine Schlaglöcher bis Hof Lemke, B) Ab Hof Lemke längere(Teilweise bis 500m) Kantenabbrüche, Netzrisse	In großen Teilbereichen absplitten, Auffräsen und neu auffüllen



Lfd. Nr.	Straße:	Ort	Belag	Zustand 1 - 6	Verkehrsbedeutung	Bekannte Schäden	Notwendige Baumaßnahmen
Nr.41	Hollergraben	Kasseedorf	Asphalt	3-4	Anliegerverkehr	Risse und Schlaglöcher	2 cm Asphaltdeckschicht
Nr.42	Schwentieneweg	Kasseedorf	Asphalt/Sand	2	Anliegerverkehr		
							
Nr.43	Ortsverbindung Kasseedorf - Holzkatzen Griebler Straße GVS 71	Kasseedorf / Holzkatzen	Asphalt Länge 2452m Breite 4m	2	ÖPNV, LKW Landwirtschaft, Anlieger	Leicht poröse Oberfläche, an einigen Stellen leichte Rissbildung	
							
Nr.44	Alter Heeresweg – Kassau	Kasseedorf	Sand/Kies				Straßensperrung 2010
Nr.45	Waldwege	Kasseedorf – Griebel	Sand/Kies				
Nr.46	Näthkamp	Griebel / Holzkatzen	Asphalt	4		Straße weist an einigen Stellen Aufbrüche auf	

Lfd. Nr.	Straße:	Ort	Belag	Zustand 1 - 6	Verkehrsbedeutung	Bekannte Schäden	Notwendige Baumaßnahmen
----------	---------	-----	-------	---------------	-------------------	------------------	-------------------------

Nr.47	Holzkatzen Ortsdurchfahrt	Griebel / Holzkatzen	Asphalt	2	ÖPNV, LKW Landwirtschaft, Anlieger	Straße Richtung Näthkamp reißt an einigen Stellen auf	Unterhaltung 2012 Innenkurve Tannenhof Rasengittersteine verlegen -1- Gully sackt ab, anheben
-------	---------------------------	----------------------	---------	---	--	--	--



Nr.48	Am Sina	Griebel	Asphaltgranulat	2	Anliegerverkehr		Evtl. Wegekies auffüllen
-------	---------	---------	-----------------	---	-----------------	--	--------------------------





Lfd. Nr.	Straße:	Ort	Belag	Zustand 1 - 6	Verkehrsbedeutung	Bekannte Schäden	Notwendige Baumaßnahmen
----------	---------	-----	-------	---------------	-------------------	------------------	-------------------------

Nr.49	Ortsverbindung Griebel - Holzkaten Fühlenweg	Griebel / Holzkaten	Asphalt Länge 1435m Breite 5m	2	ÖPNV, LKW Landwirtschaft, Anlieger	Rissbildung	Unterhaltungsvorschlag Rissverguss auf der Strecke, Bankette hobeln
-------	--	------------------------	--	---	--	-------------	---



Nr.50	Altes Seeufer	Griebel	Asphalt	1	ÖPNV, LKW Landwirtschaft, Anlieger	Kurvenbereich Ortsausgang zur L57, Sandeinspülung von der Zufahrt Westphal (Haus Nr.7)	Unterhaltungsvorschlag: -Verursacher anschreiben -Kurvenbereich befestigen -Rasengitter/Muldensteine -Graben räumen
-------	---------------	---------	---------	---	--	---	---




Lfd. Nr.	Straße:	Ort	Belag	Zustand 1 - 6	Verkehrsbedeutung	Bekannte Schäden	Notwendige Baumaßnahmen
Nr.51	Gemeindeverbindungsstraße Altes Seeufer – L 57	Griebel	Asphalt Länge 1922m Breite 3,5m	3	LKW, Landwirtschaft		
							
Nr.52	Schulberg	Griebel	Asphalt	1-2	LKW Landwirtschaft, Anlieger	Probleme bei dem Gehweg, Wurzeln der Bäume heben den Gehweg an	Fällen der Bäume verboten, da es sich um eine Allee handelt
							

Lfd. Nr.	Straße:	Ort	Belag	Zustand 1 - 6	Verkehrsbedeutung	Bekannte Schäden	Notwendige Baumaßnahmen
----------	---------	-----	-------	---------------	-------------------	------------------	-------------------------

Nr.53	Ortsverbindung Griebel - Zarnekau	Griebel	Asphalt	5	ÖPNV, Schulbus, Landwirtschaft,	starke Schäden	<i>noch RANG 1 Sanierung</i>
Nr.54	Ortsverbindungsstraße Griebel – Vinzier Griebler Weg GVS 59 / 71	Vinzier / Griebel	Asphalt Länge 1732m Breite 4m	5	ÖPNV, LKW, Landwirtschaft	Großflächige Rissbildung Kantenabbrüche, Schlaglochbildung	<i>RANG 1 Sanierung</i>



Lfd. Nr.	Straße:	Ort	Belag	Zustand 1 - 6	Verkehrsbedeutung	Bekannte Schäden	Notwendige Baumaßnahmen
Nr.55	Ortsverbindungsstr. Vinzier - Holzkatzen	Vinzier / Holzkatzen	Asphalt	2		Steine aus der Teerdecke heraus gewaschen / gefahren, kleine Schlaglöcher/Längsrisse	<i>Verlegen weitere Rasengittersteine in den Kurvenbereichen</i>
							
Nr.56	Vinzier am Sportplatz	Vinzier	Asphalt	1		Kantenabbrüche Fehlende Straßenbeleuchtung	<i>Ausbaumaßnahme 2010 Unterhaltungsvorschlag Ortseingang von Holzkatzen, 20 m Decke erneuern</i>
Nr.57	Fahrensberg	Vinzier	Sand/Kies	3		Bekannte Stelle Ausspülung	Evtl. Wegekies auffüllen
							

Lfd. Nr.	Straße:	Ort	Belag	Zustand 1 - 6	Verkehrs- bedeutung	Bekannte Schäden	Notwendige Baumaßnahmen
Nr.58	Gemeindeverbindungsstraße Vinzier - Bujendorf	Vinzier	Asphalt Länge 421m Breite 4m	4	Schulbus, LKW, Landwirtschaft	A)Rissbildung/Schlaglöcher	Unterhaltungsvorschlag Auf einer Strecke von ca. 100 m ganz oder in Teilen ausfräsen und asphaltieren
							
Nr.59	Gemeindeverbindungsstraße Vinzier – Gömnitz GVS 59	Vinzier	Asphalt Länge 366m Breite 4,6m	1	Schulbus, LKW, Landwirtschaft		Ausbaumaßnahme 2010,

Lfd. Nr.	Straße:	Ort	Belag	Zustand 1 - 6	Verkehrsbedeutung	Bekannte Schäden	Notwendige Baumaßnahmen
----------	---------	-----	-------	---------------	-------------------	------------------	-------------------------

Nr.60	Ortsdurchfahrt Vinzier	Vinzier	Asphalt	3		Rissbildung / Kantenabbrüche in einigen Bereichen	
	